


- 本证是土地登记的法律凭证，由土地权利人持有，登记的内容受法律保护。本证书经监制机关，县级以上人民政府和土地登记机关共同盖章有效。
- 土地登记内容发生变更及土地他项权利设定、变更、注销的，持证人及有关当事人必须办理变更土地登记。
- 土地抵押必须按规定办理抵押登记。直接以本证作抵押的，抵押无效。
- 未经批准，不得改变土地用途。
- 本证应妥善保管，凡有遗失、损毁等情况，须按规定申请补发。
- 本证不得擅自涂改，擅自涂改的证书一律无效。
- 土地登记机关有权查验本证，持证人应按规定出示本证。

中华人民共和国国土资源部监制




# 中华人民共和国 国有土地使用证

佛府南 国用 (2008 ) 第 0606395 号

土地使用权人	广东轻工职业技术学院		
座 落	南海区狮山镇狮山农场		
地 号	0618090766	图 号	
地类 (用途)	科教用地	取得价格	万元 (自报)
使用权类型	划拨	终止日期	
使用权面积	629221.9 M <sup>2</sup>	其中	
		独用面积	629221.9 M <sup>2</sup>
		分摊面积	M <sup>2</sup>

根据《中华人民共和国宪法》、《中华人民共和国土地管理法》和《中华人民共和国城市房地产管理法》等法律法规，为保护土地使用权人的合法权益，对土地使用权人申请登记的本证所列土地权利，经审查核实，准予登记，颁发此证。



人民政府 (章)  
年 月 日

1. 划拨国有土地使用权设定登记。2. 未经批准，不得转让、出租、抵押。3. 土地使用者广东轻工职业技术学院根据佛国土资南划拨[2008]00110号文的批复，申请地号为：0618090766，面积：629221.9平方米的划拨土地使用权。

附  
图  
粘  
贴  
线

登记机关

证书监制机关






# 宗地平面图

权属人: 广东轻工职业技术学院  
 地号 0618090766  
 用地面积: 629221.9平方米, 合943.8328(亩)  
 座落南海区狮山镇狮山农场

身份证号码(法人代码): 45586301-3  
 系列号: 061809100448  
 土地利用类别:  
 权属人签名(盖章):

501915  
2563326

504976  
2563326



界址点坐标表

点号	X	Y	边长
J1	2562645.646	502394.184	
J2	2562840.813	502562.687	
J3	2563050.688	502726.907	
J4	2562719.228	502902.464	
J5	2563051.585	502934.246	
J6	2563148.855	503039.545	
J7	2562700.535	503488.400	
J8	2562575.844	503382.320	
J9	2562401.183	503233.889	
J10	2562336.300	503178.700	
J11	2562310.481	503065.540	
J12	2562076.166	503049.752	
J13	2561895.256	502927.913	
J14	2561896.880	502705.998	
J15	2562117.991	502618.315	
J16	2562272.139	502498.202	
J17	2562403.500	502866.438	
J18	2562584.313	502704.782	
J19	2562432.438	502608.625	
J20	2562330.244	502453.268	

S = 629221.9 平方米 合 943.8328 亩

佛山市南海区土地测绘所

501915  
2561711

504976  
2561711



2008.12.16绘制  
 佛山统一坐标系  
 1985国家高程基准  
 1996年版图式

1:8500

测量员: 测绘所  
 制图员: 杨国光  
 审核员: 李海燕  
 电话: 86369077